

10

WALLMÜLLERPLATZ

Lebendiges Zentrum der Stadt mit begehbarem Brunnen zum Spielen im Wasser. Beliebter Treffpunkt mit Geschäften und Gastronomie sowie Veranstaltungsort. Neugestaltung des Platzes im Jahr 2018 im Rahmen der Altstadtanierung.



11

ZOLLHAUS

Hier hatten im Mittelalter die Besucher des Marktfleckens ihren Zoll zu entrichten.



12

KULTURZENTRUM FORSTHAUS

1618 als ansbachsches Kastenhaus (Getreidespeicher) erbaut. Ab 1806 königliches Forsthaus, 1918 staatliches Forsthaus. Heute Kulturzentrum der Stadt Treuchtlingen.



13

JÜDISCHER FRIEDHOF


Das Grundstück wurde 1773 erworben und diente bis 1938 auch einigen umliegenden jüdischen Gemeinden als Begräbnisstätte. Zum **Mahnmal bei der ehemaligen Synagoge** in der Uhlengasse führt von hier aus ebenfalls der neue Stadtrundgang „Jüdisches Leben in Treuchtlingen“.



14

BURGRUINE „OBERE VESTE“

Die großzügige Anlage, mit herrlichem Panoramablick über Treuchtlingen stammt aus dem 12. Jh. und wurde als Hochburg erbaut. Von der Fördergemeinschaft Burg Treuchtlingen e. V. liebevoll restauriert, ist der Wohnturm heute wieder begehbar. **Den Schlüssel zur Besichtigung erhalten Sie gegen Kautions in der Kur- und Touristinformation.** Archäologische Funde der Restaurierung sind im Museum Treuchtlingen zu sehen.



15

ALTES STELLWERK

Das „Stellwerk II“ diente ab Mitte des 20. Jh. zur Weichenstellung innerhalb des Eisenbahn-Knotenpunkts Treuchtlingen.



16

MARIENKIRCHE (RÖM.-KATH.)

1933/34 aus heimischem Jurastein erbaut. Altäre, Taufbecken und Kanzel aus Treuchtlinger Marmor. Die Seitenaltäre (spätgotisch) stammen aus der abgerissenen „Vierzehn Nothelfer Kapelle“.



17

MINIATURLAND

Bekannt aus Fernseh- und Rundfunkübertragungen ist diese Modelleisenbahn ein Erlebnis für die ganze Familie. Im Miniaturland erleben Besucher auf 250 m² eine digital gesteuerte Fantasielandschaft mit liebevoll nachgebildeten Details aus dem Altmühltal und ganz Deutschland.



18

DENKMALSLOK

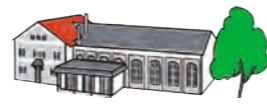
Erbaut 1937 und bis 1969 in Betrieb, erinnert die Lokomotive der legendären Schnellzug-Reihe 01 daran, dass die Entwicklung des Marktfleckens zur Stadt untrennbar mit der Bahn verbunden war.



19

STADTHALLE

Die Treuchtlinger Stadthalle mit ihrem lauschigen Biergarten direkt an der Altmühl – ein lohnenswertes Ausflugsziel und idealer Ausgangspunkt für eine Radtour auf dem **Altmühltal-Radweg**.



20

BURGSTALL & WEINBERG

Reste einer vorgeschichtlichen Befestigungsanlage auf dem **Weinberg** erzählen von keltischer Bevölkerung. An seinem Südhang zeugen freigelegte Mauern davon, dass hier vermutlich bereits die Römer auf weitläufigen Terrassen Wein anbauten. Am **Burgstall** belegen jungsteinzeitliche Funde die früheste Besiedlung. Im Mittelalter wurde dort eine Fliehburg errichtet. Reste des ehemals fast 300 Meter langen Ringwalls sind bis heute erkennbar. Die Anlage diente Mensch und Tier vor den Überfällen marodierender Reitervölker (9. Jh. n. Chr.) – und sogar noch während des Zweiten Weltkriegs – als Schutz- und Zufluchtsort. Über den Burgstall führt der beliebte **Altmühltal-Panoramaweg**, einer der schönsten Weitwanderwege Deutschlands.



21

ALTMÜHLTHERME

Modernisierte Therme samt neu erbauter Saunalandschaft direkt an der Altmühl. Aus den staatlich anerkannten, zertifizierten Heilquellen sprudelt 18.000 Jahre altes, kostbares Heilwasser in die Becken der Altmühltherme in wohligen warmen Temperaturen.



22

KURPARK


Für den staatlich anerkannten Erholungsort Treuchtlingen entstand 1993/94 ein naturnaher Kurpark mit barrierefreien Wegen, Kneippanlage und Barfußpfad sowie modernen Kunstwerken, Konzertpavillon und Spielflächen.



23

VILLA RUSTICA

In den 1980er Jahren wurden am Treuchtlinger Nagelberg die Reste eines römischen Gutshofes, einer „villa rustica“, freigelegt. Gutshöfe dieser Art versorgten sowohl Militär wie Zivilbevölkerung. Um 233 n. Chr., vermutlich bei einem Alamanneneinfall, zerstört. (Die Abbildung zeigt einen Rekonstruktionsvorschlag.) Die reichhaltigen Funde der archäologischen Grabungen sind im **Museum Treuchtlingen** zu sehen.

**INFO & KONTAKT****KUR- UND TOURISTINFORMATION STADT TREUCHTLINGEN**

Heinrich-Aurnhammer-Straße 3
91757 Treuchtlingen

T +49 (0) 9142 9600 60

E tourismus@treuchtlingen.de

tourismus-treuchtlingen.de



GEÖFFNET // Mo - Fr 09:00 - 12:00 Uhr und 13:00 - 17:00 Uhr
von April - September zusätzlich Samstag von 09:00 - 13:00 Uhr

Herausgeber // Kur- und Touristinformation Treuchtlingen
Text & Redaktion // Museum Treuchtlingen, Stadtmarketing
Gestaltung // Marketing Stadt Treuchtlingen

Fotos // Dietmar Denger

Illustrationen // Eduard Raab, pixabay.com (Nr. 20),

F. Leja (Rekonstruktion villa rustica, Nr. 23)

Kartographie // green-solutions GmbH & Co. KG,

Viehmarktplatz 6, 82418 Murnau, www.green-solutions.info

Kartengrundlage © OpenStreetMap contributors

Druck // Druckhaus Frank GmbH, Wemding

Auflage: 4.000 | Stand: 02-2026
Alle Angaben ohne Gewähr.
Klimaneutral gedruckt auf 100% Recyclingpapier.



// 23 STATIONEN UND
VIER THEMENTOUREN DURCH
DIE GESCHICHTE DER STADT
MIT STADTPLAN //

NEU
AUDIO-GUIDE
TOUR
TREUCHTLINGEN
HÖREND
ENTDECKEN

**TREUCHTLINGER
STADTTTOUREN**

1

**STADTSCHLOSS TREUCHTLINGEN
MIT KUR- UND TOURISTINFORMATION**

Das Renaissanceschloss aus der Mitte des 16. Jahrhunderts ist die Geburtsstätte des Reitergenerals Gottfried Heinrich von Pappenheim. Später beherbergte das Schloss die erste Treuchtlinger Manufaktur. Heute ist im Ostflügel das **Posamentenmuseum** (Aurnhammer-Sammlung) sowie Ausstellungen des Informations- und Umweltzentrums Naturpark Altmühltal und des Geoparks Ries untergebracht. Eintritt frei!



2

BURGERS-TURM

Um 1600 erbauter Rundturm mit historischen Malereien (1630). Ehemals zur Schlossbefestigung gehörig.



3

MUSEUM TREUCHTLINGEN

Erbaut um 1900 als Bortenfabrik zur Fertigung von Gold- und Silberbretzen. Heute Teil des Treuchtlinger Museums, das mit gut 30.000 Exponaten eine der größten volkskundlichen Sammlungen Bayerns enthält.



4

LAMBERTUSKIRCHE (RÖM.-KATH.)

Die älteste Kirche Treuchtlingens (erstmalig 1297 erwähnt) diente im 16. und 17. Jahrhundert als Eigenkirche und Grablege der Pappenheimer. Seit der Renovierung 1970 ist sie ein barockes Kleinod.



5

RATHAUS

Bereits 1667 erwähnt, damals mit Ratsstube, Schulzimmer und Lehrerwohnung. Abriss und Neubau 1893. Sitzungssaal, Haupttreppe und früheres Bürgermeisterzimmer sind im Zustand des 19. Jahrhunderts erhalten.



6

BAROCKES STADTHAUS

Das Gebäude im Stil des Barock spiegelt ein Stück Treuchtlinger Stadtgeschichte wider. 1574 erstmals erwähnt, ab 1744 Gastwirtschaft „Zum Ochsen“ mit Braurecht und Herberge, 1858 Umbau zur Eisenwaren-Großhandlung der jüdischen Familie Neuburger.



7

„JUDENSTADEL“

Das Gebäude beherbergt heute die **Stadtbibliothek**. Ehemals Lagerhaus des jüdischen Unternehmens A. H. Meyer, das ab Mitte des 19. Jh. im Vorderhaus ein Bankgeschäft sowie einen Lebensmittel- und Tabakwaren-Großhandel betrieb.



8

MARKGRAFENKIRCHE (EV.-LUTH.)

1756/57 anstelle der Frühmesskapelle „Beatae Mariae“ vom Markgräflichen Baumeister Joh. David Steingruber im Markgrafenstil erbaut (Altar, Kanzel und Orgel sind übereinander angeordnet).



9

MARKTMAUER

Die heute noch erhaltenen Reste der ehemaligen Marktbefestigung stammen aus dem Jahre 1365, als dem Ort durch Kaiser Karl IV. das Marktrecht zugestanden wurde. Die ehemalige Marktmauer war ursprünglich etwa 520 Meter lang und vier Meter hoch.



WILLKOMMEN IN TREUCHTLINGEN

Entdecken Sie Treuchtlingens Stadtgeschichte auf einzigartig informative und faszinierende Art: mit einer **Audio-Guide-Tour!** 23 kurzweilig kommentierte Stationen sind völlig unabhängig voneinander zu hören, so dass sich Ihre Entdeckungstour nach Interesse individuell gestalten lässt. Tauchen Sie ein in die Vergangenheit oder erkunden Sie die vielfältige Gegenwart - ganz nach Ihrem persönlichen Geschmack.

Vier spannende Thementouren beginnen jeweils bei der **Kur- und Touristinformation im Stadtschloss (1)** und sind nach Belieben im oder gegen den Uhrzeigersinn begehbar. Über Plätze, Gassen und Bürgersteige sowie auf befestigten Flur- und Wanderwegen erreichen Sie **23 Sehenswürdigkeiten** in der Kernstadt und der nahen Umgebung.

HINWEIS: Einzelne Abschnitte der Rundwege, wie die kurzen Anstiege zur Oberen Veste (14), über die Weinbergterrassen und zum Burgstall (20) sowie die Begehung der Villa Rustica (23) sind nicht barrierefrei.

EISENBAHN-TOUR // 2,9 KM 1

Bereits seit 1869 rollt in Treuchtlingen die Eisenbahn. Als Bahnknotenpunkt mit barrierefreiem Bahnhof ist die Stadt in nahezu alle Himmelsrichtungen vernetzt und mit dem ÖPNV bestens erreichbar. Gehen Sie der Eisenbahngeschichte auf die Spur und entdecken Sie auf dieser Tour das fantastische „Miniaturland“. Lohnenswertes Ziel: die Eisenbahn-Ausstellung im Museum Treuchtlingen.

MITTELALTER-TOUR // 3,3 KM 2

Vom regen mittelalterlichen Leben zeugen Stadtschloss, Zollhaus, Marktmauer und Burgruine... Nach einem kurzen Anstieg erreichen Sie das Highlight der Tour: Die Obere Veste belohnt mit einem herrlichen Panoramablick über die Stadt.

KIRCHEN-TOUR // 3,3 KM 3

Treuchtlingen ist bunt. An den Schnittstellen historischer Handelsrouten im Altmühltal gelegen, tauschten die Menschen hier schon vor Jahrtausenden Waren, Ideen und Glaubensvorstellungen aus. Auf der Kirchen-Tour lässt sich Treuchtlingens lebendiges kulturelles Erbe bestens nachspüren.

KELTEN-RÖMER-TOUR // 6,8 KM 4

Der staatlich anerkannte Erholungsort Treuchtlingen blickt aus Gesichtsperspektive auf eine bewegte Vergangenheit. In alter Zeit siedelten hier Kelten und Römer und hinterließen eindrucksvolle Spuren. Spazieren Sie durch den naturnahen Kurpark zu archäologischen Ausgrabungen, inmitten der zaubernden Landschaft des Naturparks Altmühltal gelegen. Genießen Sie dabei Wälder und Wiesen, fantastische Ausblicke und Natur pur.



// ZEICHENERKLÄRUNG

- Touristinformation
- Parkplatz
- Bahnhof
- Öffentliche Toilette
- Altmühltal-Radweg
- Altmühltal-Panoramaweg
- Minigolfplatz
- Reisemobilstellplatz
- Aussicht
- Gastronomie
- Supermarkt



// AUDIO-GUIDE AUSLEIHEN

Die Audio-Guides sind zu den **Öffnungszeiten der Kur- und Touristinformation** im Treuchtlinger Stadtschloss erhältlich. Die Leihgebühr beträgt 5,00 € für 3 Stunden und 7,00 € für den ganzen Tag. Für Kinder bis 12 Jahre ist der Audio-Guide kostenlos!



Dieser ausführliche **Begleitprospekt mit Stadtplan** dient zu Ihrer Orientierung im Stadtgebiet. Das Treuchtlinger Tourismus-Team wünscht Ihnen viel Vergnügen!

tourismus-treuchtlingen.de/audio-guide

